

РЕСПУБЛИКА БЕЛАРУСЬ
ЕДИНЫЙ ГОСУДАРСТВЕННЫЙ РЕГИСТР НЕДВИЖИМОГО
ИМУЩЕСТВА, ПРАВ НА НЕГО И СДЕЛОК С НИМ

Государственный комитет по имуществу Республики Беларусь
Республиканское унитарное предприятие "Брестское
агентство по государственной регистрации и земельному
кадастру"

Лунинецкий филиал

СВИДЕТЕЛЬСТВО (УДОСТОВЕРЕНИЕ) № 150/358-32445
о государственной регистрации

По заявлению от 04 октября 2023 года № 2251/23:358

В отношении земельного участка с кадастровым номером 124781700001000082, расположенного по адресу: Брестская обл., Лунинецкий р-н, Городокский с/с, 4, 0.2 км западнее аг.Кожан-Городок, площадь - 0.2913 га, целевое назначение - для обслуживания зданий и сооружений производственного участка произведена государственная регистрация:

1. изменения земельного участка на основании изменения границы земельного участка, правообладатели – Республика Беларусь, юридическое лицо, резидент Республики Беларусь Открытое акционерное общество "Дворецкий"

2. прекращения прав, ограничений (обременений) прав на земельный участок (ограничения (обременения) прав на земельные участки, расположенные в охранных зонах электрических сетей)

3. возникновения прав, ограничений (обременений) прав на земельный участок (ограничения (обременения) прав на земельные участки, расположенные на территории, подвергшейся радиоактивному загрязнению в результате катастрофы на Чернобыльской АЭС (в зоне проживания с периодическим радиационным контролем))

4. возникновения прав, ограничений (обременений) прав на земельный участок (ограничения (обременения) прав на земельные участки, расположенные в придорожных полосах (контролируемых зонах) автомобильных дорог)

Приложение:

1) земельно-кадастровый план земельного участка

Примечание:

Земельный участок имеет ограничения (обременения) прав в использовании земель. Виды ограничений (обременений) прав: Ограничения (обременения) прав на земельные участки.

Регистратор Олешкевич Александр Иванович 358

М.П.

(подпись)

Лист 1 из 4


Взримо
Адресом
23-10-00
Дворецкий



расположенные на территории, подвергшейся радиоактивному загрязнению в результате катастрофы на Чернобыльской АЭС (в зоне проживания с периодическим радиационным контролем), код - 3,5, площадь - 0.2913 га; Ограничения (обременения) прав на земельные участки, расположенные в придорожных полосах (контролируемых зонах) автомобильных дорог, код - 7,1, площадь - 0.2913 га.

Свидетельство составлено 04 октября 2023 года
Регистратор *Олешкевич Александр Иванович* 358

М.П.



ЕДИНЫЙ ГОСУДАРСТВЕННЫЙ РЕГИСТР НЕДВИЖИМОГО ИМУЩЕСТВА, ПРАВ НА НЕГО И СДЕЛОК С НИМ
ЗЕМЕЛЬНО-КАДАСТРОВЫЙ ПЛАН ЗЕМЕЛЬНОГО УЧАСТКА

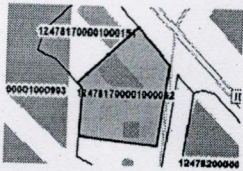
Кадастровый номер: 124781700001000082

Площадь участка: 0.2913 га

Адрес (местоположение): Брестская обл., Лунинецкий р-н, Городокский с/с, 4, 0.2 км западнее аг.Кожан-Городок

Целевое назначение: для обслуживания зданий и сооружений производственного участка "Теплица"




Масштаб плана: 1:1000



Описание смежных земель

От точки	До точки	Кадастровый блок и номер земельного участка
А	А	Зарегистрированные земельные участки отсутствуют

Условные обозначения

-  - код охранной зоны и её площадь
-  - граница земельного участка
-  - точка поворота границы земельного участка

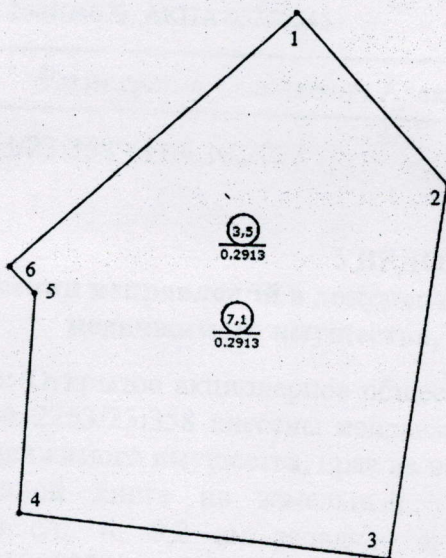
Лунинецкий филиал Республиканского унитарного предприятия Брестское агентство по государственной регистрации и земельному кадастру

регистрация недвижимости

А.И. Олешкевич

04.10.2023 15:14

Номера точек	Меры линий, м
1 - 2	30.43
2 - 3	50.3
3 - 4	49.16
4 - 5	29.19
5 - 6	5
6 - 1	50.78



Лунинецкий филиал Республиканского унитарного предприятия "Брестское агентство по государственной регистрации и земельному кадастру"

регистрация недвижимости

А.И. Олешкевич 04.10.2023 15:14

Дзяржаўны камітэт па маёмасці
Рэспублікі Беларусь
Рэспубліканскае ўнітарнае прадпрыемства
“Брэсцкае агенцтва па дзяржаўнай
рэгістрацыі і зямельнаму кадастру”
Лунінецкі філіял
вул. Чырвоная, 74, 225644, г. Лунінец
Брэсцкая вобласць
тэл./факс (8 01647) 5 87 10, e-mail:
br09@agrbrest.by
р/р ВУ84ВАРВ30122804300110000000 у
ААТ «Белаграпрамбанк», БИК ВАРВВУ2Х
УНП 200106673, АКПА 03368545

Государственный комитет по имуществу
Республики Беларусь
Республиканское унитарное предприятие
“Брестское агентство по государственной
регистрации и земельному кадастру”
Лунинецкий филиал
ул. Красная, 74, 225644, г. Лунинец
Брестская область
тел./факс (8 01647) 5 87 10, e-mail:
br09@agrbrest.by
р/с ВУ84ВАРВ30122804300110000000 в
ОАО «Белаграпромбанк», БИК ВАРВВУ2Х
УНП 200106673, ОКПО 03368545

Регистратор Олешкевич Александр Иванович т.8(01647)58710

Исх. № 2253/23:358 от 04.10.2023


Открытое акционерное общество
"Дворецкий"

УВЕДОМЛЕНИЕ

о внесении исправлений в документы единого государственного регистра
недвижимого имущества, прав на него и сделок с ним

Выдано: Открытое акционерное общество "Дворецкий" в том, что по заявлению от 04.10.2023 № 2253/23:358 внесены исправления в документы единого государственного регистра недвижимого имущества, прав на него и сделок с ним следующего содержания: в регистрационной книге на земельный участок: Брестская обл., Лунинецкий р-н, Городокский с/с, 4, 0,2 км западнее аг. Кожан-Городок с кадастровым номером 124781700001000082 годовая арендная плата составляет 107 белорусских рублей 50 копеек.

Регистратор



А.И. Олешкевич
(инициалы, фамилия)