

ГОСУДАРСТВЕННЫЙ КОМИТЕТ ПО ИМУЩЕСТВУ РЕСПУБЛИКИ БЕЛАРУСЬ

ТЕХНИЧЕСКИЙ ПАСПОРТ
на сооружениеРеспубликанское унитарное предприятие "Минское городское агентство по государственной
регистрации и земельному кадастру"

(наименование организации по государственной регистрации недвижимого имущества, прав на него и сделок с ним)




Наименование: Воздушная линия 0,4 кВ

Назначение: 3 08 00 - Сооружение специализированное энергетики

Инвентарный номер: 500/С- 1028734

Адрес (местонахождение): Республика Беларусь, г. Минск, ул. Семенова, 2 (ТП-2164 - Здание ул. Семенова, 2)

Составлен по состоянию на: 20.01.2020

Составил	<u>21.01.2020</u> (дата)	 (подпись)	<u>Т.А. Беляцкая</u> (инициалы, фамилия)
Проверил	<u>21.01.2020</u> (дата)	 (подпись)	<u>С.В. Ермак</u> (инициалы, фамилия)
Уполномоченное должностное лицо	<u>21.01.2020</u> (дата)	 (подпись) М.П.	<u>С.В. Ермак</u> (инициалы, фамилия)

Отметки

КОПИЯ
ВЕРНА

Н.А. Рудько

1. Общие сведения о сооружении

1.1. Перечень составных элементов сооружения

№ п/п	Литер	Наименование	Страница
1	2	3	4
1	A	Воздушная линия 0,4 кВ	2

1.2. Общие характеристики сооружения

Наименование характеристики и ее единица измерения	Значение характеристики
1	2
1. Вид инженерной сети	Сеть электроснабжения
2. Год постройки	1961
3. Дата приемки в эксплуатацию	-
4. Протяженность линейного сооружения, м	43.0
5. Рабочее напряжение	0,4 киловольт
6. Физический износ, %	89
7. Количество опор, шт.	1
8. Протяженность надземной прокладки, м	42.97

1.3. Сведения о стоимости

Вид стоимости	Дата определения	Стоимость, руб.	Документ о стоимости
1	2	3	4
Нет сведений	-	-	-

1.4. Сведения о земельных участках

Кадастровый номер	Площадь, га
1	2
500000000003000105	3.0333

2. Характеристики составных (конструктивных) элементов сооружения

№ п/п	Литер	Наименование	Характеристики
1	2	3	4
1	A	Воздушная линия 0,4 кВ	Рабочее напряжение: 0,4 киловольт; Протяженность надземной прокладки: 42.97 м; Границы: ТП-2164 - Здание ул. Семенова, 2; Количество опор: 1 шт.; Длина кабеля: 52.74 м; Способ прокладки (установки): Надземные; Протяженность линейного сооружения: 42.97 м; Вид инженерной сети: Сеть электроснабжения;
1.1	-	Опора линий электропередач	Материал: Столбы деревянные; Номер(а): Оп.1; Тип опоры: Промежуточная; Тип конструкции опоры: Свободностоящая; Вид опоры: Одноствоечная свободностоящая; Количество: 1 шт.;
1.2	-	Кабель	Марка: АПВБ-1 4x35; Границы: ТП-2164 - Оп.1; Способ прокладки (установки): Надземные; Длина: 15.00 м;
1.3	-	Кабель	Марка: АВВГ-1 3x16; Границы: Оп.1 - Здание ул. Семенова, 2; Способ прокладки (установки): Надземные; Длина: 37.74 м;

КОПИЯ
ВЕРНА

Н.А. Рудько

Подпись исполнителя



3. Сведения об обследованиях

Дата(ы) (период(ы)) обследования	Описание	Инициалы, фамилия исполнителей
1	2	3
20.01.2020	Техническая инвентаризация Признаки самовольного строительства: Нет	Т. А. Беляцкая

4. Перечень приложений

№ п/п	Наименование приложения	Дата составления	Листов
1	2	3	4
1	Ситуационный план	21.01.2020	1

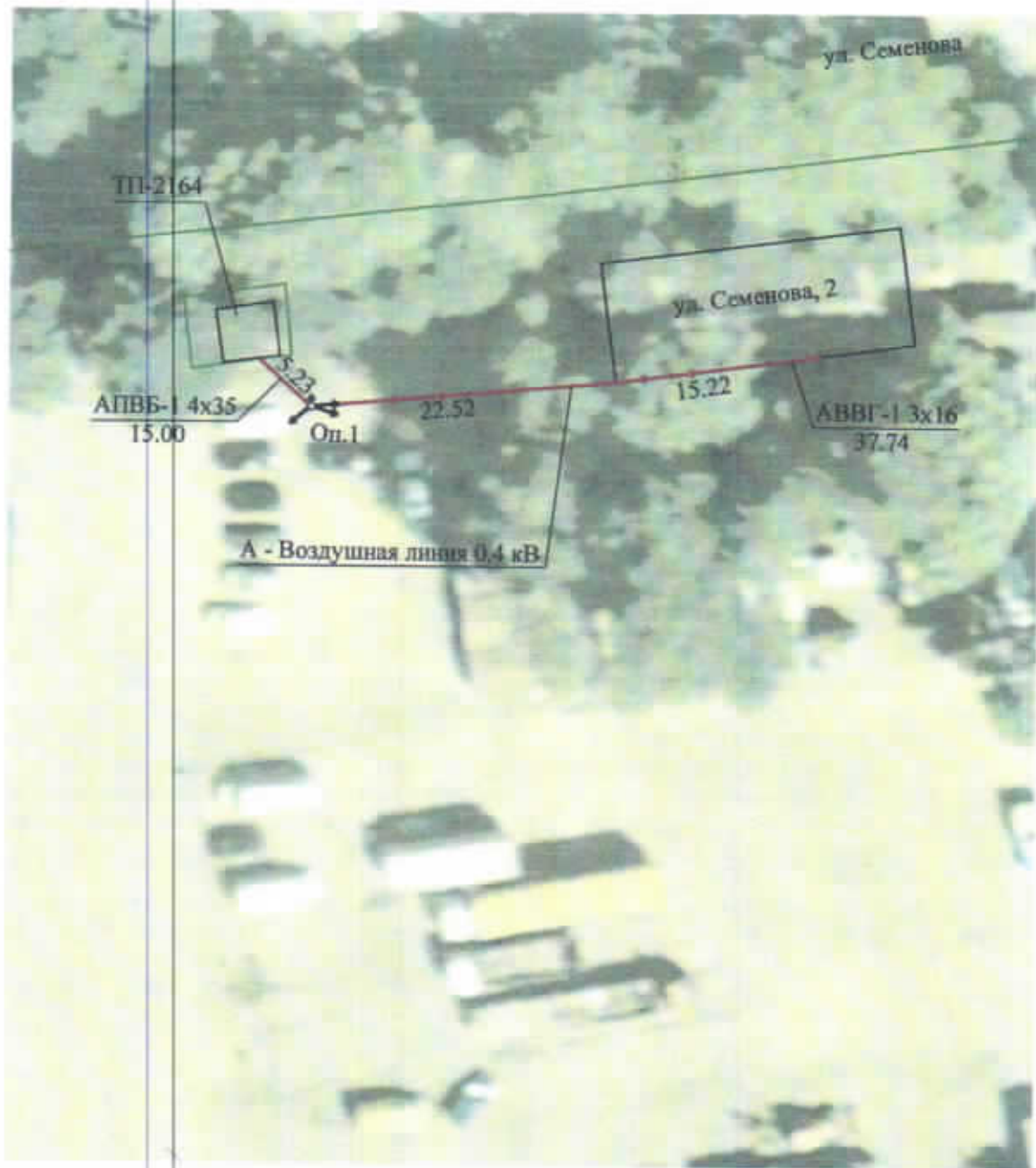
Примечание:

КОПИЯ
ВЕРНА




Н.А. Рудько



Подпись исполнителя





Условное обозначение:

-  - кабель
-  - латер
-  - опора промежуточная деревянная
-  - граница земельного участка

РУП "Минское городское агентство по государственной регистрации и земельному кадастру"			
Воздушная линия 0.4 кВ			
Республика Беларусь, г. Минск, ул. Семенова, 2 (ТП-2164 - Здание ул. Семенова, 2)			
Система координат: 1963 года			
Составлен по состоянию на: 20.01.2020			
Масштаб	Лист 1	Листов 1	Стр. 4
1:500	Инициалы, Фамилия	Подпись	Дата
Составил	Т.А.Беляцкая		21.01.2020
Изготовил	Т.А.Беляцкая		21.01.2020
Проверил	С.В.Ермак		21.01.2020

Н.А. Рудько