

**РЕСПУБЛИКА БЕЛАРУСЬ**  
**ЕДИНЫЙ ГОСУДАРСТВЕННЫЙ РЕГИСТР НЕДВИЖИМОГО**  
**ИМУЩЕСТВА, ПРАВ НА НЕГО И СДЕЛОК С НИМ**  
Государственный комитет по имуществу Республики Беларусь  
Республиканское унитарное предприятие "Могилевское  
агентство по государственной регистрации и земельному  
кадастру"

**СВИДЕТЕЛЬСТВО (УДОСТОВЕРЕНИЕ) № 700/265-17385**  
**о государственной регистрации**

По заявлению от 25 января 2024 года № 75/24:265

В отношении земельного участка с кадастровым номером 740100000007006131, расположенного по адресу: Могилевская обл., г. Могилев, ул. Академика Павлова, 7, площадь - 3.3041 га, целевое назначение - Земельный участок для строительства и обслуживания зданий и сооружений

**произведена государственная регистрация:**

1. изменения земельного участка на основании изменения целевого назначения земельного участка, правообладатели – Республика Беларусь, юридическое лицо, резидент Республики Беларусь Открытое акционерное общество "Агросервис"

2. прекращения прав, ограничений (обременений) прав на земельный участок (право постоянного пользования), правообладатель – юридическое лицо, резидент Республики Беларусь Открытое акционерное общество "Агросервис"

3. возникновения прав, ограничений (обременений) прав на земельный участок (право аренды), правообладатель – юридическое лицо, резидент Республики Беларусь Открытое акционерное общество "Агросервис"

Приложение:

1) земельно-кадастровый план земельного участка

Примечание: нет

Свидетельство составлено 30 января 2024 года  
Регистратор *Могилевцева Светлана Васильевна* 265



(подпись)

Лист 1 из 2

**ЕДИНЫЙ ГОСУДАРСТВЕННЫЙ РЕГИСТР НЕДВИЖИМОГО ИМУЩЕСТВА, ПРАВ НА НЕГО И СДЕЛОК С НИМ  
ЗЕМЕЛЬНО-КАДАСТРОВЫЙ ПЛАН ЗЕМЕЛЬНОГО УЧАСТКА**

Кадастровый номер: 740100000007006131

Площадь участка: 3.3041 га

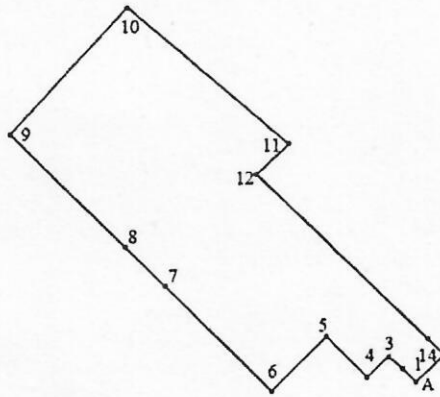
Адрес (местоположение): Могилевская обл., г. Могилев, ул. Академика Павлова, 7

Целевое назначение: Земельный участок для строительства и обслуживания зданий и сооружений




Масштаб плана: 1:5000



Номера точек	Меры линий, м
1 - 2	12.84
2 - 3	13.65
3 - 4	21.06
4 - 5	40.44
5 - 6	54.94
6 - 7	104.87
7 - 8	39.21
8 - 9	112.73
9 - 10	121.7
10 - 11	148.42
11 - 12	30.96
12 - 13	168.27
13 - 14	16.07
14 - 1	28.29




**Условные обозначения**

-  - код охранной зоны и её площадь
-  - граница земельного участка
-  - точка поворота границы земельного участка

**Описание смежных земель**

От точки	До точки	Кадастровый блок и номер земельного участка
А	Б	7:3957
Б	В	Зарегистрированные земельные участки отсутствуют
В	Г	7:331
Г	Д	Зарегистрированные земельные участки отсутствуют
Д	Е	7:6132
Е	Ё	7:5940
Ё	Ж	7:4988
Ж	А	7:3957

Республиканское унитарное предприятие  
"Могилевское агентство по государственной  
регистрации и земельному кадастру"

  
регистратор недвижимости  
С.В. Могилевцева 30.01.2024 16:52

