

УТВЕРЖДЕНО
постановление
Комитета по земельным ресурсам,
геодезии и картографии при Совете
Министров Республики Беларусь
28.07.2004 № 39

Форма тп 4

КОМИТЕТ ПО ЗЕМЕЛЬНЫМ РЕСУРСАМ, ГЕОДЕЗИИ И КАРТОГРАФИИ
ПРИ СОВЕТЕ МИНИСТРОВ РЕСПУБЛИКИ БЕЛАРУСЬ

ТЕХНИЧЕСКИЙ ПАСПОРТ
на нежилое здание (сооружение)

составлен по состоянию на " 03 " 02 2005 г.

РУБ. Могилевское агентство по гос. и
рег. и зем. кадастру
(наименование организации по государственной регистрации)

Инвентарный номер

100/с-64849

Административное здание
(назначение здания (сооружения))

Населенный пункт

г. Могилевский р-н, Вейнянский с/с
север-западное д. Вальгичи
пр-т Шмелюга

Улица

№ дома

45

№ корпуса

№ 1000077300

Отметки о произведенных обследованиях:

" " 200 г. "Изменений нет" ()
(подпись) (Фамилия, Инициалы)

Уполномоченное должностное лицо ()
(подпись) (Фамилия, Инициалы)

М.П.

" " 200 г. "Изменений нет" ()
(подпись) (Фамилия, Инициалы)

Уполномоченное должностное лицо ()
(подпись) (Фамилия, Инициалы)

М.П.

Подпись исполнителя

Зейд

20 04 09 24

РЕСПУБЛИКА БЕЛАРУСЬ
ЕДИНЫЙ ГОСУДАРСТВЕННЫЙ РЕГИСТР НЕДВИЖИМОГО
ИМУЩЕСТВА, ПРАВ НА НЕГО И СДЕЛОК С НИМ

Государственный комитет по имуществу Республики Беларусь
Республиканское унитарное предприятие "Могилевское агентство по
государственной регистрации и земельному кадастру"

СВИДЕТЕЛЬСТВО (УДОСТОВЕРЕНИЕ) № 700/617-3270
О ГОСУДАРСТВЕННОЙ РЕГИСТРАЦИИ

По заявлению № 77859/08:617 от 31 октября 2008 года
в отношении **капитального строения** с инвентарным номером
700/С-64849, расположенного по адресу: Могилевская обл., г.
Могилев, пр-т Шмидта, д.45, площадь - 45.0 кв.м., назначение -
Здание административно-хозяйственное, наименование -
Административное здание

произведена государственная регистрация:

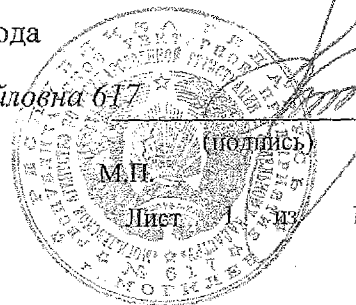
1. возникновения права собственности на капитальное
строение, правообладатель - юридическое лицо, резидент Республики
Беларусь Открытое акционерное общество "Могилевхимволокно".

Приложения: нет

Примечания: нет

Свидетельство составлено 11 ноября 2008 года

Регистратор *Себровская Наталья Михайловна 617*



3. Распределение нежилых помещений и их площадей

Таблица 3

Площадь	Наименование	Административные	Торговые	Лечебно-санитарные	Складские	Спортивные	Школьные, учебно-воспитательные, научные	Бытового обслуживания	Культурно-просветительские
1	2	3	4	5	6	7	8	9	
Основная (нормируемая) площадь, м ²		36.1							
Вспомогательная площадь, м ²		9.1							
Общая площадь здания, м ²		45.2							


Площадь	Наименование	Гаражи	10	11	12	13	14	15	Во вспомогательных помещениях				Итого		
									16	17	18	19			
1	2	3	4	5	6	7	8	9	10	11	12	13	14	15	
Основная (нормируемая) площадь, м ²															36.1
Вспомогательная площадь, м ²															9.1
Общая площадь здания, м ²															45.2

4. Гостиницы, профилактории, санатории, дома отдыха, больницы, школы, детские сады и т.д.

Таблица 4

палат, спален	классов, аудиторий	комнат для отдыха и игр	номеров	в том числе				Количество мест
				одноместные	двухместные	трехместные	четырёхместные и более	

Подпись исполнителя



7. Техническое описание конструктивных элементов и инженерного оборудования

Таблица 7

№ п/п	Наименование конструктивных элементов и инженерного оборудования	Описание конструктивных элементов и инженерного оборудования (материал, конструкция, отделка и прочие)	
1	2	3	
1	Фундамент	железобетонный	
2	А. Наружные, внутренние капитальные стены	кирпичные	
	Б. Перегородки	кирпичные	
3	Перекрытия	чердачные	железобетонное
		междуэтажные	
		подвальные	
4	Крыша	рулонная совмещенная	
5	Полы	линолеум, плиточные	
6	Проемы	оконные	двойные окрашены
		дверные	простые
7	Отделочные работы	наружная отделка: а) цоколя	штукатурен
		б) стен	расшивка швов
		внутренняя отделка	окрашено, оклеено
8	Санитарно-технические устройства	отопление	от котельной
		электроосвещение	скрытая проводка
		водопровод	
		канализация	
		горячее водоснабжение	
		ванные (души)	
		газоснабжение	
		напольные электроплиты	
		вентиляция	естественная
		радио	ретрансляционная сеть
		телевидение	
		телефон	каблечный
9	Прочие работы	бетонные отмостки	

Подпись исполнителя

В. В. В.

9. Экономические характеристики нежилого здания (сооружения)

Таблица 9

№ п/п	Вид стоимости	В ценах какого года определена стоимость	Дата определения	Сумма (руб.)
1	2	3	4	5
1	Первоначальная			
2	Восстановительно-оценочная			
3	Остаточно-оценочная			


10. Особые отметки

Приложение: 1. поэтажные планы на _____ листах
 2. План земельного участка на _____ листах

Паспорт составил: " 02 " 02 2005 г. В.В. Ветров (подпись) (Ветров А В) (Фамилия, инициалы)

Паспорт проверил: " 10 " 02 2005 г. В.В. Рашитов (подпись) (Рашитов) (Фамилия, инициалы)

Уполномоченное должностное лицо _____ (подпись) _____ (Фамилия, инициалы)



1. Область _____
 2. Район _____
 3. Сельсовет _____
 4. Населенный пункт г. Могилев
 5. Район в городе Октябрьский
 6. Улица пр-т Шмидта
 7. Геокод _____
 8. Номер квартала _____
 9. Номер картограммы _____
 10. Литер Б/к

1. Общие сведения о нежилом здании (сооружении)

Та

1. Серия, тип проекта		9. Общая площадь жилых помещений (квартир), м ²	
2. Количество этажей, шт.	1	10. Жилая площадь, м ²	
3. Количество подземных этажей, шт.		11. Количество квартир, шт.	
4. Площадь застройки, м ²	60	12. Число жилых комнат, шт.	
5. Объем здания, м ³	192	13. Материал стен	к
6. Общая площадь здания, м ²	45	14. Год постройки	1
7. Нормируемая площадь здания, м ²	36	15. Физический износ, %	
8. Количество нежилых изолированных помещений, шт.			

2. Сведения о земельном участке

Кадастровый номер земельного участка	Площадь земельного участка, га	Наименование документа, удостоверяющего право на земельный участок	Номер удостоверяющего право на участок
1	2	3	

продол

Застроенная площадь земельного участка, м ²		
всего	под основным строением	под прочими строениями
5	6	7
	60	

Подпись исполнителя _____