

**РЕСПУБЛИКА БЕЛАРУСЬ**  
**ЕДИНЫЙ ГОСУДАРСТВЕННЫЙ РЕГИСТР НЕДВИЖИМОГО**  
**ИМУЩЕСТВА, ПРАВ НА НЕГО И СДЕЛОК С НИМ**

**Государственный комитет по имуществу Республики Беларусь**  
Республиканское унитарное предприятие "Минское  
областное агентство по государственной регистрации и  
земельному кадастру"

**СВИДЕТЕЛЬСТВО (УДОСТОВЕРЕНИЕ) № 600/2034-510**  
**о государственной регистрации**

По заявлению от 12 сентября 2023 года № 1498/23:2034

В отношении **земельного участка** с кадастровым номером 623680601101002955, расположенного по адресу: Минская обл., Минский р-н, Боровлянский с/с, д. Боровляны, ул. 40 лет Победы, 10А, площадь - 0.0369 га, целевое назначение - Земельный участок для строительства и обслуживания магазина

**произведена государственная регистрация:**

1. создания земельного участка на основании выделения вновь образованного земельного участка
2. возникновения права собственности на земельный участок, правообладатель – Республика Беларусь
3. возникновения прав, ограничений (обременений) прав на земельный участок (право аренды), правообладатель – юридическое лицо, резидент Республики Беларусь Открытое акционерное общество "Нерудпром"
4. возникновения прав, ограничений (обременений) прав на земельный участок (ограничения (обременения) прав на земельные участки, расположенные на природных территориях, подлежащих специальной охране (в зоне санитарной охраны источников питьевого водоснабжения централизованных систем питьевого водоснабжения))

Приложение:

- 1) земельно-кадастровый план земельного участка

Примечание:

Земельный участок имеет ограничения (обременения) прав в использовании земель. Виды ограничений (обременений) прав: Ограничения (обременения) прав на земельные участки, расположенные на природных территориях, подлежащих специальной охране (в зоне санитарной охраны источников питьевого водоснабжения централизованных систем питьевого водоснабжения), код - 2,7, площадь - 0.0369 га

Свидетельство составлено 12 сентября 2023 года  
Регистратор *Верещако Глеб Александрович* 2034

М.П. \_\_\_\_\_ (подпись)

Лист 1 из 2

**ЗЕМЕЛЬНО-КАДАСТРОВЫЙ ПЛАН ЗЕМЕЛЬНОГО УЧАСТКА**

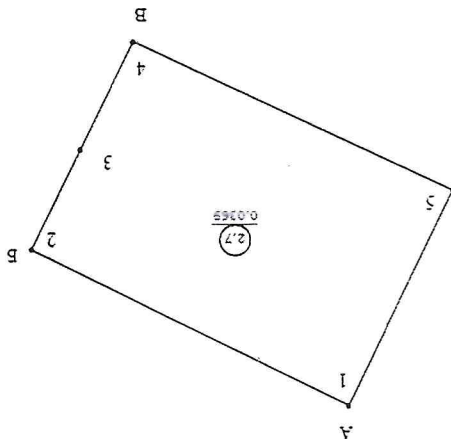
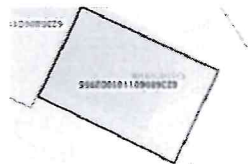
Кадастровый номер: 623680601101002955

Площадь участка: 0.0369 га

Адрес (местоположение): Минская обл., Минский р-н, Боровлянский с/с, д. Боровляны, ул. 40 лет Победы, 10А

Целевое назначение: Земельный участок для строительства и обслуживания магазина

Масштаб плана: 1:500



**Описание смежных земель**

От точки	Кадастровый блок и номер земельного участка	А	В
В		В	В
А		В	В
Зарегистрированные земельные участки отсутствуют		1:1810	
Зарегистрированные земельные участки отсутствуют		А	В

**Условные обозначения**

- ⊙ - код охранной зоны и её площадь
- - граница земельного участка
- - точка поворота границы земельного участка

Республиканское унитарное предприятие "Минское областное агентство по государственной регистрации и земельному кадастру"

регистратор недвижимости

И.А. Березяко


12.09.2023 15:09

Номера точек	Меры линий, м
1 - 2	23,54
2 - 3	7,4
3 - 4	8,07
4 - 5	23,45
5 - 1	15,92

Простито, пронумеровано, скреплено подписью  
и печатью 2 ( два ) листа 2

Душманов С. Я.  
Фамилия И.О.

М.П. Подпись





ГОСУДАРСТВЕННЫЙ КОМИТЕТ ПО ИМУЩЕСТВУ РЕСПУБЛИКИ БЕЛАРУСЬ  
Республиканское унитарное предприятие "Минское областное агентство по государственной  
регистрации и земельному кадастру"  
РЕЕСТР АДРЕСОВ РЕСПУБЛИКИ БЕЛАРУСЬ

СПРАВКА № 382976  
*о присвоении адреса*

Уникальный идентификатор адреса: 7982292

Геокод: 53.99271231, 27.67173643

Адрес объекта: Республика Беларусь, Минская обл., Минский р-н, Боровлянский с/с, д. Боровляны, ул. 40 лет Победы,  
10А

Вид объекта: *Земельный участок*


Дата регистрации адреса: 04.09.2023

Основание присвоения (изменения, прекращения существования) адреса: *Выполнение работ по присвоению,  
изменению, прекращению существования адресов*

Документы, являющиеся основанием для регистрации адреса: *Решение районного исполнительного и  
распорядительного органа (Минский районный исполнительный комитет): об изъятии и предоставлении земельного  
участка от 17.07.2023 № 7467*

Состояние адреса: *Адрес зарегистрирован*

Техник  
04.09.2023



м.п. Дюкова Е. П.

map.nca.by

