

РЕСПУБЛИКА БЕЛАРУСЬ
ЕДИНЫЙ ГОСУДАРСТВЕННЫЙ РЕГИСТР НЕДВИЖИМОГО
ИМУЩЕСТВА, ПРАВ НА НЕГО И СДЕЛОК С НИМ

Государственный комитет по имуществу Республики Беларусь
РУП "Витебское агентство по государственной регистрации и
земельному кадастру"

**СВИДЕТЕЛЬСТВО (УДОСТОВЕРЕНИЕ) № 200/563-1808
О ГОСУДАРСТВЕННОЙ РЕГИСТРАЦИИ**

По заявлению № 28586/16:563 от 13 июня 2016 года
в отношении **капитального строения** с инвентарным номером
200/С-76028, расположенного по адресу: Витебская обл., г. Витебск,
ул. Мясникова, 3, высота сооружения - 19.2 м., назначение -
Сооружение специализированное энергетики, наименование - мачта
освещения

произведена государственная регистрация:

1. перехода права собственности на капитальное строение,
правообладатель - юридическое лицо, резидент Республики Беларусь
Открытое акционерное общество "Мостострой".

Приложения: нет

Примечания: нет

Свидетельство составлено 16 июня 2016 года

Регистратор *Камадей Ольга Александровна* 563



ВЕРНО	
<i>Директор</i>	
<i>Филиала "Мостострой"</i>	
Должность	
<i>Д.К. Овчинников</i>	
Подпись	Ф.И.О.
<i>08</i>	<i>02 20 23</i> г.

ТЕХНИЧЕСКИЙ ПАСПОРТ

на сооружение

составлен по состоянию на «6» ноября 2008 г.

№ 9649

РУП «Витебское агентство по
государственной регистрации и земельному кадастру»
(наименование организации по государственной регистрации)

Наименование Мачта освещения Б

Назначение Сооружение специализированное энергетики

Инвентарный номер 200/с - 76028

Адрес (местонахождение) Республика Беларусь, Витебская обл., г. Витебск,
ул. Мясникова, 3, мачта освещения

Геокод X=6109361,7 Y=3201634,3

Паспорт составил

(подпись)

В.С. Буров
(инициалы, фамилия)

Дата составления

«17» сентября 2010 г.

Паспорт проверил

(подпись)

В.А. Богачёв
(инициалы, фамилия)

Дата проверки

«17» сентября 2010 г.

Уполномоченное
должностное лицо Директор
(должность)



Л.С. Яковлев
(инициалы, фамилия)

Отметки о произведенных обследованиях

« » 20 г. Изменений нет
(подпись)

(инициалы, фамилия)

Уполномоченное должностное лицо
(подпись) М.П.

(инициалы, фамилия)

« » 20 г. Изменений нет
(подпись)

(инициалы, фамилия)

Уполномоченное должностное лицо
(подпись) М.П.

(инициалы, фамилия)



ВЕРНО на 4х листах
Ф.И.О. Ф.И. Овчинников
20 г.



ВЕРНО на 4х листах
Ф.И.О. Ф.И. Овчинников
20 г.

1. СИТУАЦИОННЫЙ ПЛАН

Масштаб 1:2 000



Условные обозначения:

мачта освещения (литера Б)

линии границ земельного участка

кадастровый номер земельного участка

● - геокод

240100000002000104

координаты геокода: $x=6109361,7$ $y=3201634,3$

Подпись исполнителя

2. Перечень объектов (составных элементов), входящих в состав сооружения

№ 9643

Литера	Наименование объекта
Б	Мачта освещения

3. Общие сведения о сооружении

Наименование характеристики и ее единица измерения	Значение характеристики
Дата ввода в эксплуатацию/Дата консервации	1969 г.
Общее количество составных элементов, шт.	1
Кадастровый номер земельного участка	240100000002000104
Площадь застройки, м. ²	0,3
Высота, м.	19,2
Вид стоимости	восстановительная на 01.01.2010 г.
Стоимость, руб.	5280544
Износ, %	66

4. Характеристики объекта, входящего в состав сооружения

4.1 Б – Мачта освещения

Наименование характеристики и ее единица измерения	Значение характеристики
Высота, м.	19,2
Площадь застройки, м. ²	0,3

4.1.1 Ствол мачты

Наименование характеристики и ее единица измерения	Значение характеристики
Материал	железобетон
Сечение	круглое
Диаметр, м.	0,60

Подпись исполнителя



Высота, м.	19,2
Фундамент	моноклитный бетонный
Материал, конструкция лестницы	металлическая, шахтного типа

4.1.2 Прожекторная площадка

Наименование характеристики и ее единица измерения	Значение характеристики
Материал, конструкция	металлическая сварная из металлопрофиля
Длина, м.	2,0
Ширина, м.	1,5
Высота ограждения, м.	1,2

5. Перечень материалов, прилагаемых к техническому паспорту

Приложение 1 План расположения сооружения

Приложение 2 План сооружения

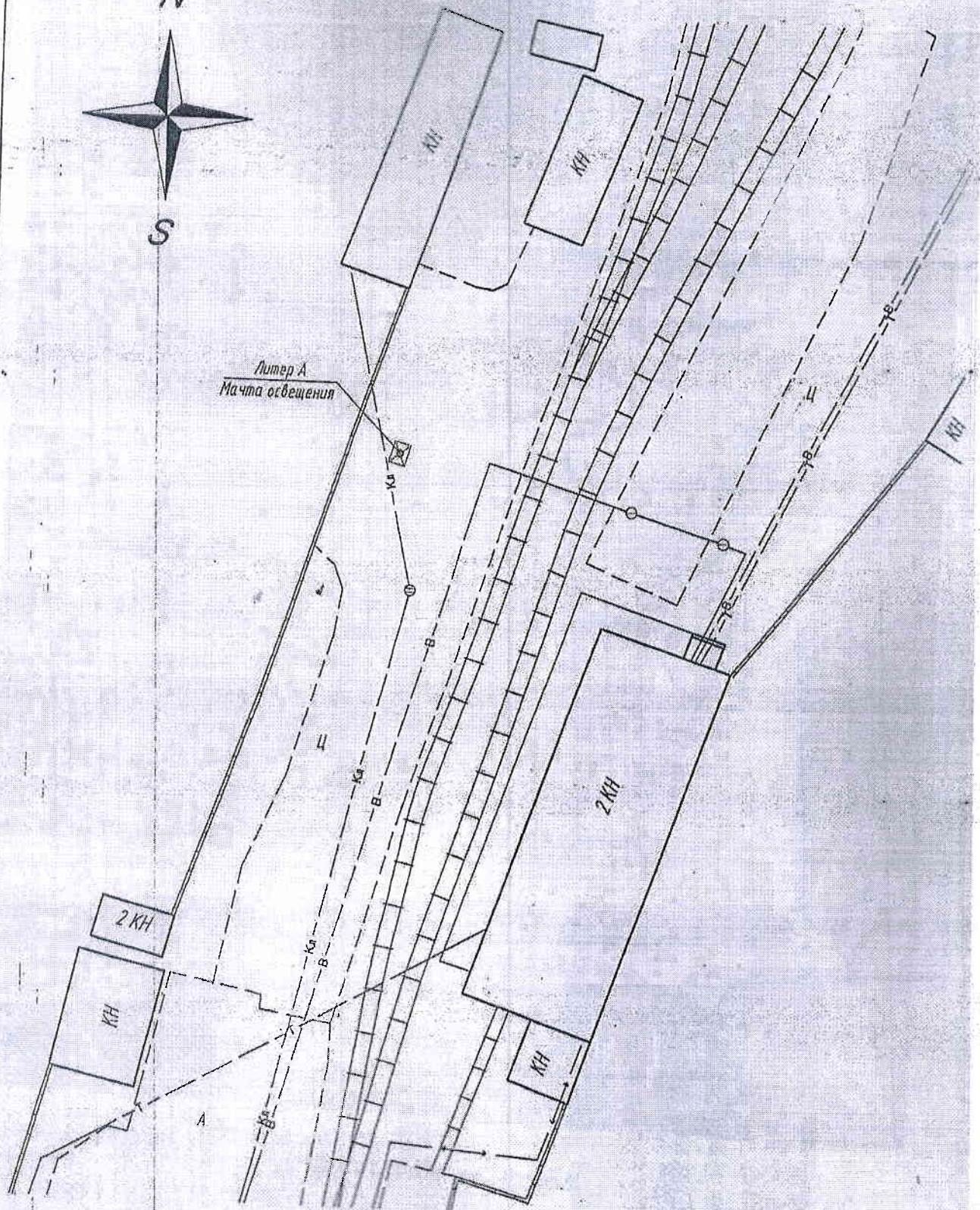

Приложение 3 Фотографии сооружения и его составных элементов

Количество листов: 7

Подпись исполнителя



5
Приложение 1 План расположения сооружения
Масштаб 1:500

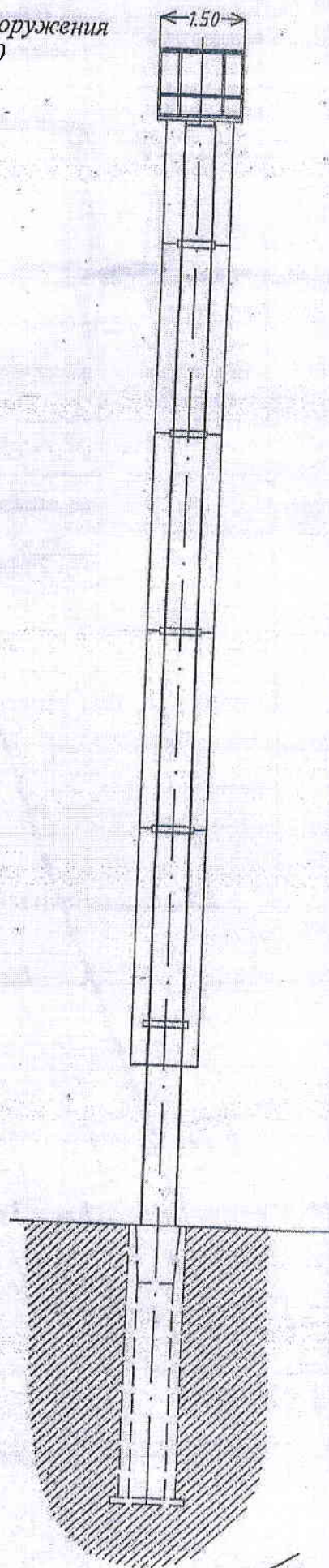
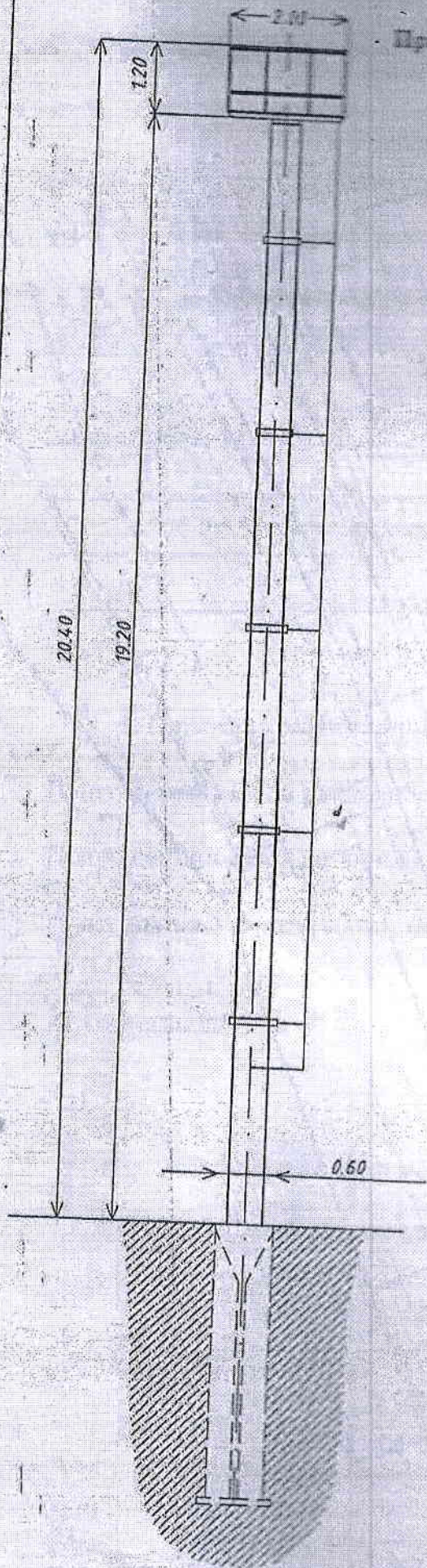


Подпись исполнителя

A handwritten signature in black ink, written over a horizontal line.

6


Приложение 2 План сооружения
Масштаб 1:100



Подпись исполнителя

Приложение 3

Фотографии сооружения и его составных элементов



Мачта освещения. Литер Б

7

Подпись исполнителя

