

РЕСПУБЛИКА БЕЛАРУСЬ
ЕДИНЫЙ ГОСУДАРСТВЕННЫЙ РЕГИСТР НЕДВИЖИМОГО
ИМУЩЕСТВА, ПРАВ НА НЕГО И СДЕЛОК С НИМ

Государственный комитет по имуществу Республики Беларусь

РУП "Витебское агентство по государственной регистрации и
земельному кадастру"

СВИДЕТЕЛЬСТВО (УДОСТОВЕРЕНИЕ) № 200/563-1760
О ГОСУДАРСТВЕННОЙ РЕГИСТРАЦИИ

По заявлению № 25080/16:563 от 24 мая 2016 года

в отношении земельного участка с кадастровым номером
240100000002000104, расположенного по адресу: Витебская обл., г.
Витебск, ул. Мясникова, 3, площадь - 0.4078 га, целевое назначение -
Под административное здание и складские помещения

произведена государственная регистрация:

1. перехода прав, ограничений (обременений) прав на
земельный участок (право постоянного пользования),
правообладатель - юридическое лицо, резидент Республики Беларусь
Открытое акционерное общество "Мостострой".

в отношении капитального строения с инвентарным номером
200/С-48693, расположенного по адресу: Витебская обл., г. Витебск,
ул. Мясникова, 3, площадь - 661.3 кв.м., назначение - Здание
административно-хозяйственное, наименование - административный
корпус.

произведена государственная регистрация:

2. перехода права собственности на капитальное строение,
правообладатель - юридическое лицо, резидент Республики Беларусь
Открытое акционерное общество "Мостострой".



Приложения:

1. земельно-кадастровый план земельного участка

Примечания: нет

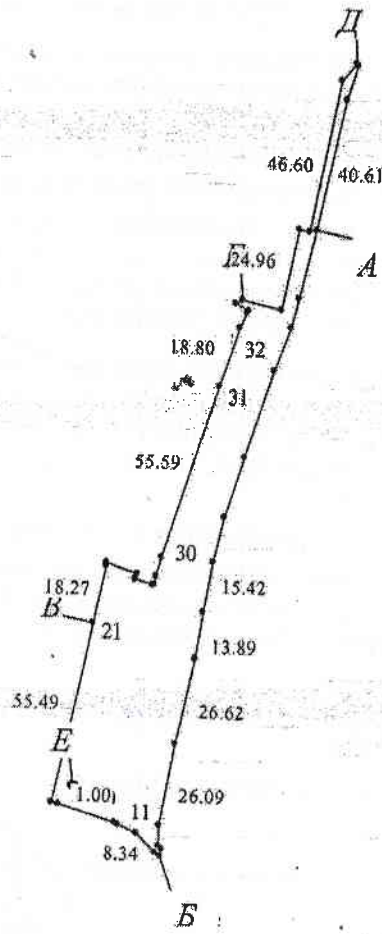
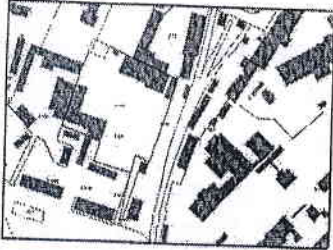
Свидетельство составлено 30 мая 2016 года

Регистратор *Камадей Ольга Александровна* 563



ЕДИНЫЙ ГОСУДАРСТВЕННЫЙ РЕГИСТР НЕДВИЖИМОГО ИМУЩЕСТВА, ПРАВ НА НЕГО И СДЕЛОК С НИМ
ЗЕМЕЛЬНО-КАДАСТРОВЫЙ ПЛАН ЗЕМЕЛЬНОГО УЧАСТКА

Кадастровый номер: **24010000002000104**
 Площадь участка: **0,4078 га**
 Адрес: **Витебская обл., г. Витебск, ул. Мясникова, 3**
 Целевое назначение: **Под административное здание и складские помещения**
 Категория земель: **Земли населенных пунктов, садоводческих товариществ, дачных кооперативов**
 Масштаб плана: **1:2000**



Номера точек	Меры линий, м
1-2	21.26
2-3	9.44
3-4	14.32
4-5	28.19
5-6	19.49
6-7	14.30
11-12	6.05
12-13	1.42
13-14	2.29
14-15	2.03
16-17	6.00
17-18	1.47
18-19	18.26
19-20	2.17
22-23	0.89
23-24	9.75
24-25	1.53
25-26	5.94
26-27	0.13
27-28	0.04
28-29	2.80
29-30	5.70
32-33	5.53
33-34	0.74
34-35	4.48
35-36	2.18
36-37	12.83
38-39	2.88
40-41	6.88
41-42	0.42
42-43	11.09

УСЛОВНЫЕ ОБОЗНАЧЕНИЯ

- граница земельного участка
- точка поворота границы земельного участка

ОПИСАНИЕ СМЕЖНЫХ ЗЕМЕЛЬ

От точки	До точки	Кадастровый блок и номер смежного земельного участка
А	Б	2:7916
Б	В	Зарегистрированные земельные участки отсутствуют
В	Г	2:127
Г	Д	2:13
Д	А	2:7918
Е	Е	2:7443

Сведения об организации, выдавшей документ
 РУП «Витебское агентство по государственной регистрации и земельному кадастру»
 Регистрационный номер: _____
 Камадей О.А. 30.05.2016