

РЕСПУБЛИКА БЕЛАРУСЬ  
ЕДИНЫЙ ГОСУДАРСТВЕННЫЙ РЕГИСТР НЕДВИЖИМОГО  
ИМУЩЕСТВА, ПРАВ НА НЕГО И СДЕЛОК С НИМ

Государственный комитет по имуществу Республики Беларусь  
РУП "Витебское агентство по государственной регистрации и  
земельному кадастру"

СВИДЕТЕЛЬСТВО (УДОСТОВЕРЕНИЕ) № 200/563-1763  
О ГОСУДАРСТВЕННОЙ РЕГИСТРАЦИИ

По заявлению № 25084/16:563 от 24 мая 2016 года  
в отношении капитального строения с инвентарным номером  
200/С-76025, расположенного по адресу: Витебская обл., г. Витебск,  
ул. Мясникова, 3, высота сооружения - 19.2 м., назначение -  
Сооружение специализированное энергетики, наименование - мачта  
освещения

произведена государственная регистрация:

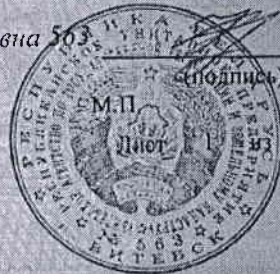
1. перехода права собственности на капитальное строение,  
правообладатель - юридическое лицо, резидент Республики Беларусь  
Открытое акционерное общество "Мостострой".

Приложения: нет

Примечания: нет

Свидетельство составлено 30 мая 2016 года

Регистратор *Камадей Ольга Александровна* 563



VERHO *Директор*  
*Филиппова - Шеня*  
должность *С. С.*  
*Ф. И. Филиппова*  
подпись  
28. 02 2013 г.







ГОСУДАРСТВЕННЫЙ КОМИТЕТ ПО ИМУЩЕСТВУ  
РЕСПУБЛИКИ БЕЛАРУСЬ

ТЕХНИЧЕСКИЙ ПАСПОРТ № 9650  
на сооружение

составлен по состоянию на «6» ноября 2008 г.

РУП «Витебское агентство по  
государственной регистрации и земельному кадастру»  
(наименование организации по государственной регистрации)

Наименование Мачта освещения А

Назначение Сооружение специализированное энергетики

Инвентарный номер 200/С - 76025

Адрес (местонахождение) Республика Беларусь, Витебская обл., г. Витебск,  
ул. Мясникова, 3, мачта освещения

Геокод X=6109270.5 Y=3201591.7

Паспорт составил

(подпись)

В.С. Буров  
(инициалы, фамилия)

Дата составления

«17» сентября 2010 г.

Паспорт проверил

(подпись)

В.А. Богачев  
(инициалы, фамилия)

Дата проверки

«17» сентября

Уполномоченное  
должностное лицо Директор  
(должность)

(подпись)

Л.С. Яковлев  
(инициалы, фамилия)



Отметки о произведенных обследованиях

« » 20\_\_ г. Изменений нет

(подпись)

(инициалы, фамилия)

Уполномоченное должностное лицо

М.П.

(подпись)

(инициалы, фамилия)

М.П.

« » 20\_\_ г. Изменений нет

(подпись)

(инициалы, фамилия)

М.П.

Уполномоченное должностное лицо

(подпись)

(инициалы, фамилия)

ВЕРНО на 6 листах  
Инвентаризация № 5  
Директор Л.С. Яковлев  
Ф.И.О. Л.С. Яковлев  
подпись Л.С. Яковлев  
Ф.И.О. Л.С. Яковлев  
20 11 20 08 г.

ВЕРНО на 4 листах  
Директор Л.С. Яковлев  
Ф.И.О. Л.С. Яковлев  
подпись Л.С. Яковлев  
Ф.И.О. Л.С. Яковлев  
20 02 20 08 г.



2  
СИТУАЦИОННЫЙ ПЛАН

Масштаб 1:2 000



Основные обозначения:

● - места освещения (литера А)

— линии границ земельного участка

240100000002000104  
— кадастровый номер земельного участка

● - геокод

координаты геокода:  $x=6109270,5$   $y=3201591,7$

Подпись исполнителя



2. Перечень объектов (структурных элементов), входящих в состав сооружения

Литера	Наименование объекта
А	Мачта освещения

3. Общие сведения о сооружении

Наименование характеристики и ее единица измерения	Значение характеристики
Дата ввода в эксплуатацию/Дата консервации	1969 г.
Общее количество составных элементов, шт.	1
Кадастровый номер земельного участка	240100000002000104
Площадь застройки, м. <sup>2</sup>	0,3
Высота, м.	19,2
Вид стоимости	восстановительная на 01.01.2010 г.
Стоимость, руб.	5280544
Износ, %	66

4. Характеристики объекта, входящего в состав сооружения

4.1 А – Мачта освещения

Наименование характеристики и ее единица измерения	Значение характеристики
Высота, м.	19,2
Площадь застройки, м. <sup>2</sup>	0,3

4.1.1 Ствол мачты

Наименование характеристики и ее единица измерения	Значение характеристики
Материал	железобетон
Сечение	круглое
Диаметр, м.	0,60

Подпись исполнителя





Высота, м.	19,2
Фундамент	монолитный бетонный
Материал, конструкция лестницы	металлическая, шахтного типа

#### 4.1.2. Прожекторная площадка

Наименование характеристики и ее единица измерения	Значение характеристики
Материал, конструкция	металлическая сварная из металлопрофиля
Длина, м.	2,0
Ширина, м.	1,5
Высота ограждения, м.	1,2

#### 5. Перечень материалов, прилагаемых к техническому паспорту

Приложение 1 План расположения сооружения

Приложение 2 План сооружения

Приложение 3 Фотографии сооружения и его составных элементов

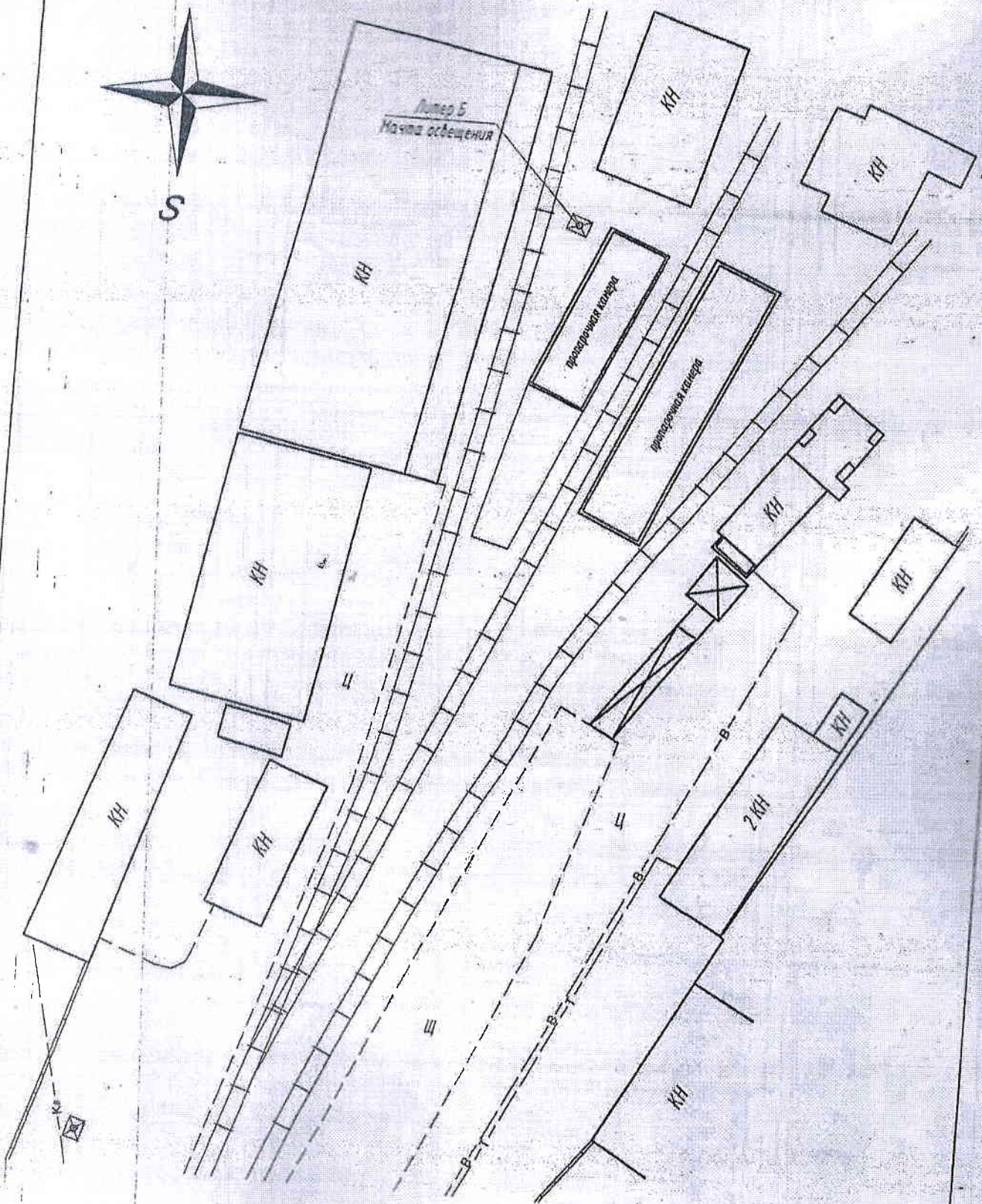

Количество листов: 7

Подпись исполнителя





5  
Приложение 1 План расположения сооружения  
Масштаб 1:500

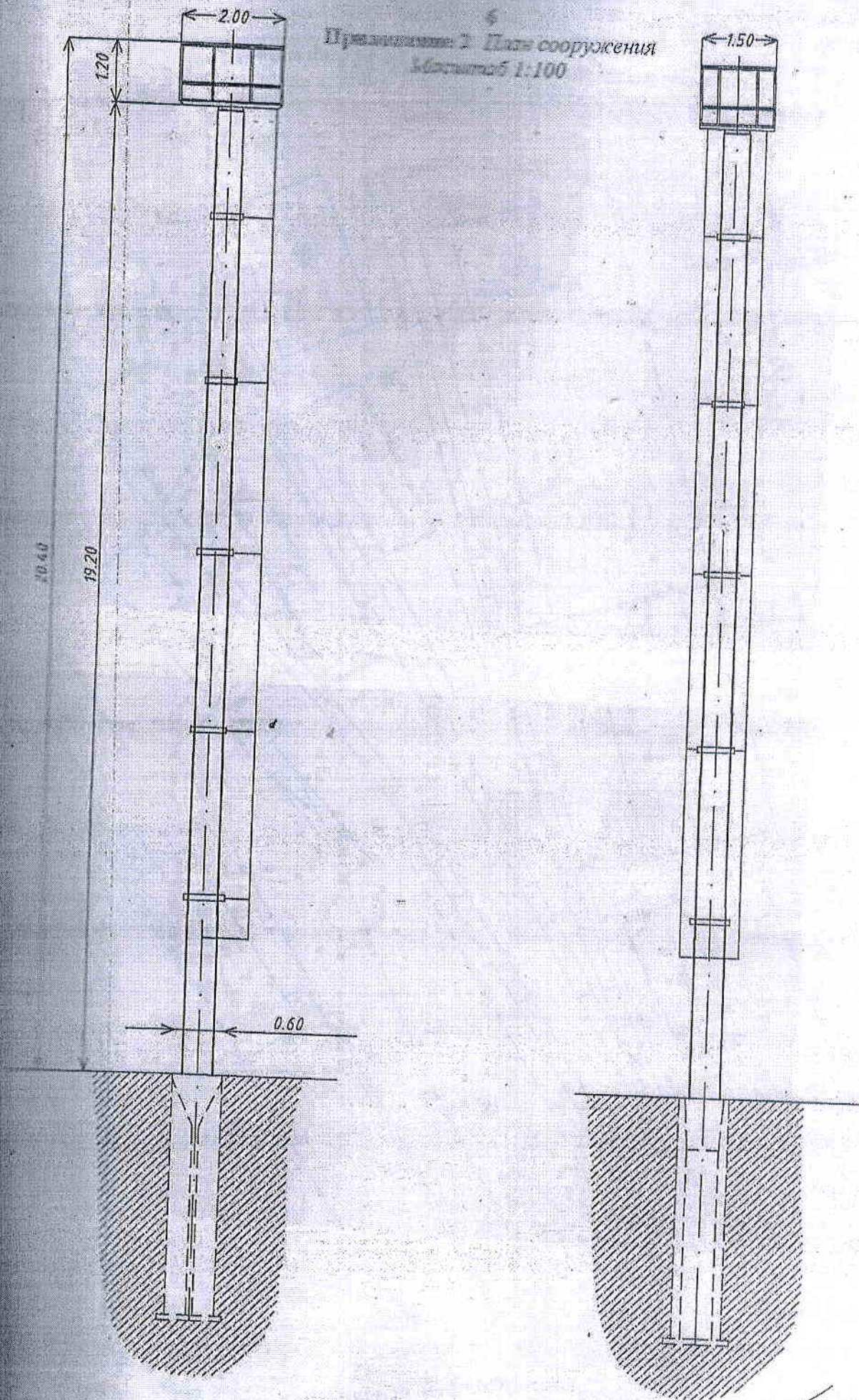


Подпись исполнителя

A handwritten signature in black ink, written over a horizontal line.



Привязка: 1. План сооружения  
Масштаб 1:100



10.40

19.20

0.60


Подпись исполнителя



Фотографии сооружения и его составных элементов



Мачта освещения. Литер А



7

Подпись исполнителя



